

Cirsisma Nr. 4

CIRSMAS NOVĒRTĒJUMS



Saimniecība: **Mužnieki 1**
 Novads: **Atļojas**
 Pagasts: **Atļojas**
 Virsmežniecība: **Ziemeļvidzemes**
 Mežniecība: **Mazsalacas**

Ipašnieks:
 Kadastrs: **2**
 Kwartāls: **15**
 Nogatavots: **0**
 A. Nogatavots:

Uzņēmēja: **G. Neitovs**
 Uzņēmēšanas datums: **28.05.2016.**
 Platība: **2,00** ha
 Pievešanas attālums: **300** m
 Koku skaits: **2 216** gab. nogabalā
 Meža izmantošanas veids: **Kalkēns - pēc vecuma (2015.g.)**

Sugas	Koku skaits	Stumbra krāja	Apjomi (m ³)										Saglabājamo koki							
			Lietotoksnis					Malka					Vidējais koks (m ³)	Skaits			Kraja (m ³)			
			Kopā	Ip.kval.	Rozna	Vidēja	Tiova	P.malka	Malka	Atlikumi	Pārdošais pārdošanai	Kopā		Ekol.	Sisk.	Kritala	Kopā	Ekol.	Sisk.	Kritala
Egļe	693	56,02	46,21	0,34	1,75	7,85	24,41	12,40	6,36	3,46	52,86	0,08								
Bērzs	1 223	292,77	262,98	0,32	37,70	80,96	75,07	69,25	6,19	13,01	209,16	0,23								
Melnalknis	165	60,45	49,96	0,56	9,53	23,69	16,74	0,30	9,23	2,26	58,19	0,37								
Apse	1	1,78	1,74	0,00	1,30	0,33	0,00	0,03	0,00	0,04	1,74	1,78								
Baltalknis	133	22,93	10,24	0,00	1,00	5,62	4,62	0,00	11,37	1,32	21,61	0,17								
Ostis	1	0,29	0,22	0,00	0,00	0,09	0,13	0,00	0,04	0,03	0,26	0,29								
Kopā:	2 216	424,24	370,35	0,00	49,28	118,34	121,05	81,68	33,17	20,72	403,52	0,49								

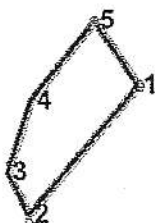
Cirsisma krāja, m³: 424,24
 Cirsmas vērtība, EUR: 8 691,14
 Aizņemšanas izmaksas, EUR:
 Vērtība kopā, EUR: 8 691,14

Uzņēmēja:  (paraksts)
 Novērtēja:  (paraksts)
 SIA "Līvijas Lauku konsultāciju un izglītības centrs" filiāle "Meža konsultāciju palīdzību nodrošināšana" Jānis Zvaigzne

Koksnes apjomi noteikti ar prof. R. Ozoliņa algoritmu.
 Piezīme: Lai uzsāktu koku cisušanu, nepieciešams saņemt apliecinājumu **Ziemeļvidzemes virsmežniecības** **Mazsalacas** mežniecībā. **2015.05.28.**

Cirsma skice

M 1:10 000



Ierījumu punktu X un Y koordinātes

Nr.	X	Y	Nr.	X	Y
1	554765.6	399279.3	26		
2	554619.3	399109.5	27		
3	554592.2	399167.2	28		
4	554622.4	399261	29		
5	554708.4	399366.6	30		
6			31		
7			32		
8			33		
9			34		
10			35		
11			36		
12			37		
13			38		
14			39		
15			40		
16			41		
17			42		
18			43		
19			44		
20			45		
21			46		
22			47		
23			48		
24			49		
25			50		

Cirtes veids: 11

Cirtes gads:

Izstrādes laiks:

Pievešanas ceļi un krautuves

nav

Centra X koordināte: 554678

Centra Y koordināte: 399238

Piezīmes

Piesaistes apraksts:

Platību informācija

Cirsma kopēja platība 0 ha, no kuras infrastruktūras un ūdeņu platība aizņem 0 ha.

Cērtamā platība 0 ha.

Nogabatu kopējā platība cirsma:

Aplicinu, ka cirsmas robeža apvidū ir zināma un zemes vienības robežzīmes un robežstīgas ir ierīkotas un uzturētas atbilstoši normatīvajiem aktiem par zemes kadastrālo uzmērīšanu.

Izmērīta:

Guntars Netlovs