



Cirsmas Nr. 6

## CIRSMAS NOVĒRTĒJUMS

Saimniecība: Muižnieki 1	Ipašnieks: Uzņēmēja: G. Veitovs	Uzņēmējuma datums: 28.05.2015.
Novads: Alojas	Kadestrs: 2	Uzņēmējuma datums: 28.05.2015.
Pagasts: Alojas	Kvartāls: 13	Platība: 2,00 ha
Virsmežniecība: Ziemeļvidzemes	Nogabals: 0	Pļaušanas attālumš: 300 m
Mežniecība: Mazsalacas	A. Nogabals: 0	Koku skaits: 2 582 gab. nogabalā
		Meža izmantošanas veids: Kalkēro - pēc vecuma (2015.g.)

Sugas	Koku skaits	Apjomi (m3)										Vidējais koks (m3)	Saglabājami koki							
		Stumbra kroņa		Lietkoksne				Malka	Atlikumi	Paredzēts pārdošanai	Stālais			Krāja (m3)						
		Kopā	Ip.kval.	Resnā	Vidēja	Tievā	P. kval.				Kopā		Ekol.	Sākl.	Kritāli	Kopā	Ekol.	Sākl.	Kritāli	
Egļa	1 293	131,43	0,00	1,07	37,16	47,96	25,22	27,48	6,30	150,91	0,13									
Bērzņ	1 017	312,55	0,00	43,59	96,91	69,30	52,44	5,00	15,31	297,24	0,31									
Mehalkēnis	248	73,51	0,00	5,85	19,80	20,68	14,84	3,14	3,14	70,37	0,30									
Apse	10	12,09	0,00	5,49	1,35	0,64	0,42	3,81	0,38	11,71	1,21									
Baltkēnīte	14	4,08	0,00	0,00	2,20	0,63	0,18	1,05	0,23	4,75	0,36									
<b>Kopā:</b>	<b>2 582</b>	<b>570,34</b>	<b>0,00</b>	<b>66,10</b>	<b>156,66</b>	<b>188,23</b>	<b>89,68</b>	<b>53,80</b>	<b>27,36</b>	<b>542,98</b>	<b>0,46</b>									

Cirsmas krāja, m3: 570.34  
 Cirsmas vārtība, EUR: 11 345.19  
 Atjaunošanas izmaksas, EUR:  
 Vārtība kopā, EUR: 11 345.19

Uzņēmēja:  (paraksts)  
 Novērtēja:  (paraksts)

SIA "Alojas Lauku konsultāciju un izglītības centrs" filiāle "Alojas konsultāciju nodaļaiņu centrs" filiāļu nodaļas vadītājs Jānis Zvaigzne

Koksnes apjomi noteikti ar prof. R. Ozoliņa algoritmu.  
 Piezīme: Lai uzsāktu koku cēšanu, nepieciešams saņemt apliecinājumu Ziemeļvidzemes virsmežniecības Mazsalacas mežniecībā. 2015.05.28.

Ziemeļvidzemes virsmežniecība

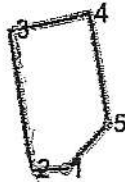
Saimniecība „Muižnieki-1”

Kad.66270040233 inventarizācijas Nr. 854576049

2Kv. 13 nog. 2.0ha.

## Cīrsmas skice

M 1:10 000



Ērijumu punktu X un Y koordinātes

Nr.	X	Y	Nr.	X	Y
1	554568.1	399333.8	26		
2	554521.9	399332.8	27		
3	554491.3	399519.6	28		
4	554598.9	399541.6	29		
5	554624.5	399394	30		
6			31		
7			32		
8			33		
9			34		
10			35		
11			36		
12			37		
13			38		
14			39		
15			40		
16			41		
17			42		
18			43		
19			44		
20			45		
21			46		
22			47		
23			48		
24			49		
25			50		

Cīrtes veids: 11

Cīrtes gads:

Izstrādes laiks:

Pievešanas ceļi un krautuves  
nav

Piezīmes

Piesaistes apraksts:

Platību informācija

Cīrsmu kopēja platība 0 ha, no kuras infrastruktūras un tīdeņu platība aizņem 0 ha.

Cērtamā platība 0 ha.

Nogabalu kopējā platība cīrsmā:

Centra X koordināte: 554557

Centra Y koordināte: 399437

Apliecinu, ka cīrsmas robeža apvidū ir zināma un zemes vienības robežzīmes un robežstīgas ir ierīkotas un uzturētas atbilstoši normatīvajiem aktiem par zemes kadastrālā uzmērīšanu.

Uzmērītā: Guntars Netlovs